

Festsetzung:

E + D zulässig ist ein Vollgeschoß
und ein Dachgeschoß mit
max. 2,0 m Kniestockhöhe 103

ANTRAG AUF EINFACHE ÄNDERUNG DES
BEBAUUNGSPLANES NR 2 STAUCHERFELDWEG

EINGABEPLAN MASSTAB 1 / 1000

LAGEPLAN

BAUVORHABEN

2 EINFAMILIENHAUSER

NEUBAU VON 2 EINFAMILIENHAUSERN IN
REISCHENHART AM BRANDL-STAUCHERFELD
WEG AUF FLURNR 99/7 TEIL

GRUNDEIGENTÜMER
BAUHERR

FIRMA GERO GMDH
LEIBLSTRASSE 20 A
82 ROSENHEIM

GERO-BAUTRÄGER-GMBH
LEIBLSTR. 20A · 8200 ROSENHEIM
TELEFON 08031/85030

Havenstein

NACHBARUNTERSCHRIFTEN

FLURNR S. SCHERER
60 REISCHENHART

Scherer

FLURNR S. PAUL
99/7 TEIL NEUDEUERN

Paul

FLURNR M. NOWAK
99/2 RO-WITTELSBACHERSTR 37

Nowak

FLURNR A. HOLZMEIER SOYEN
103/1 MARIENBERG 14

Holzmeier

ENTWURFSVERFASSER

ARCHITEKT D. HAVENSTEIN
LEIBLSTRASSE 20 A
82 ROSENHEIM

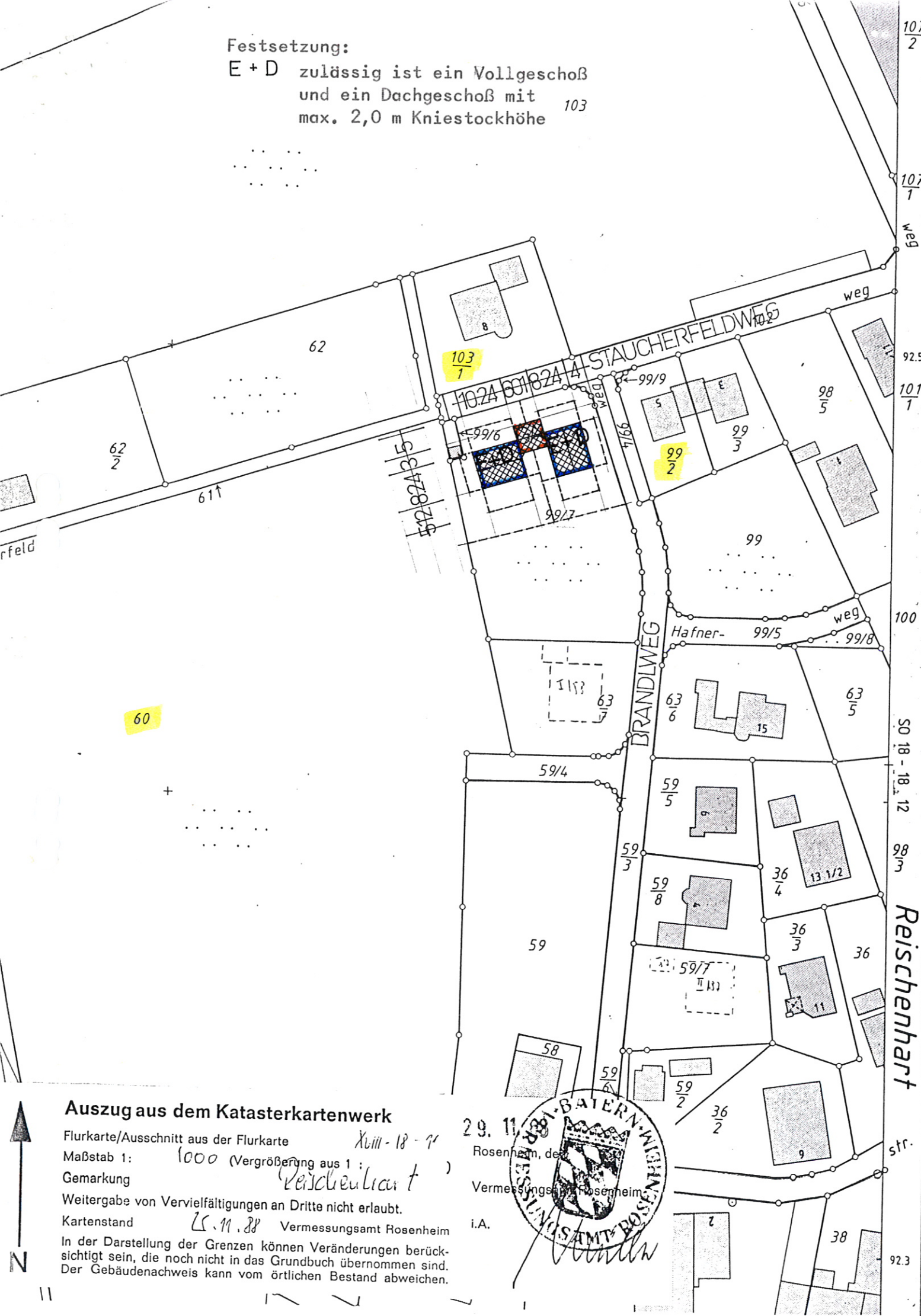
Havenstein



BEHÖRDE

ROSENHEIM 28 11 88

P 670/88



Auszug aus dem Katasterkartenwerk

Flurkarte/Ausschnitt aus der Flurkarte
Maßstab 1: 1000 (Vergrößerung aus 1: 25000)
Gemarkung Reischenhart
Weitergabe von Vervielfältigungen an Dritte nicht erlaubt.
Kartenstand 25.11.88 Vermessungsamt Rosenheim
In der Darstellung der Grenzen können Veränderungen berücksichtigt sein, die noch nicht in das Grundbuch übernommen sind. Der Gebäudenachweis kann vom örtlichen Bestand abweichen.




1. Ausfertigung

Verfahrensvermerke

1. Die Gemeinde Raubling hat mit Beschluß des Gemeinderates vom 24.01.1989..... die 4. Änderung des Bebauungsplanes i. d. F. des Lageplanes vom 28.11.1988..... beschlossen.




Raubling, 07.04.1989
GEMEINDE RAUBLING


Bayer
1. Bürgermeister

2. Das Landratsamt Rosenheim hat der 4. Änderung gemäß Lageplan vom 28.11.88..... mit Schreiben vom 13. und 22.02.89..... Nr. IV/R-1 610-1/3 C 41-2/11 gemäß § 13 BauGB zugestimmt.




Rosenheim, 20.04.89
I. A. 
Stadler, RA

3. Die Gemeinde Raubling hat mit Beschluß des Gemeinderates vom 28.07.1989..... die 4. Änderung des Bebauungsplanes im vereinfachten Verfahren nach § 13 BauGB in Verbindung mit § 10 BauGB als Satzung i. d. F. des Lageplanes vom 28.11.1988..... beschlossen.



Raubling, 07.04.1989
GEMEINDE RAUBLING


Bayer
1. Bürgermeister

4. Die als Satzung beschlossene 4. Änderung des Bebauungsplanes i. d. F. des Lageplanes vom 28.11.1988..... wurde am 07.04.1989..... gemäß § 12 BauGB zu jedermanns Einsicht, im Rathaus Raubling, während der allgemeinen Geschäftsstunden öffentlich ausgelegt und bekanntgemacht. Ab der Bekanntmachung ist die 5. Änderung des Bebauungsplanes rechtsverbindlich.



Raubling, 07.04.1989
GEMEINDE RAUBLING


Bayer
1. Bürgermeister