


Verfahrensvermerke:

1. Die Gemeinde Raubling hat mit Beschluß des Bauausschusses vom 05.12.2000 die 6. Änderung des Bebauungsplanes "Reischenhart Nr. 2 - Staucherfeldweg" entsprechend der Planskizze vom 23.11.2000 beschlossen.
2. Die Gemeinde Raubling hat mit Beschluß des Bauausschusses vom 06.02.2001 die 6. Änderung des Bebauungsplanes "Reischenhart Nr. 2 - Staucherfeldweg" i.d.F. des Lageplanes vom 20.12.2000 als Satzung gemäß § 10 BauGB beschlossen.


GEMEINDE RAUBLING
Raubling, 07.02.2001


Neiderhell
1. Bürgermeister



3. Die als Satzung beschlossene 6. Änderung des Bebauungsplanes i.d.F. vom 20.12.2000 wurde am 16.02.2001 gemäß § 10 BauGB zu jedermanns Einsicht im Rathaus Raubling während der allgemeinen Geschäftsstunden öffentlich ausgelegt und bekanntgemacht. Ab der Bekanntmachung ist die 6. Änderung des Bebauungsplanes rechtsverbindlich.


GEMEINDE RAUBLING
Raubling, 19.02.2001


Neiderhell
1. Bürgermeister



GEMEINDE RAUBLING

-LANDKREIS ROSENHEIM-



BEBAUUNGSPLAN

"Reischenhart Nr. 2 - Staucherfeldweg"

6. Änderung

FINr. 59/5 Gemarkung Reischenhart

M 1 : 1000

Fertigungsdaten:

Entwurf: 20.12.2000

Planfertiger:

GEMEINDEVERWALTUNG RAUBLING

Die Gemeinde Raubling erläßt aufgrund - des Baugesetzbuches (BauGB)
 - des Art. 91 Bayer. Bauordnung (BayBO)
 - des Art. 23 der Gemeindeordnung für den Freistaat Bayern (GO)
 - der Verordnung über die bauliche Nutzung der Grundstücke (BauNVO)
 diesen Bebauungsplan als Satzung:

I. Festsetzungen durch Planzeichen

- Grenze des räumlichen Geltungsbereiches
- Baugrenze
- ⊙ MI Mischgebiet gemäß § 6 BauNVO
- ↔ Firstrichtung
- First abgeschleppt
- ▲ Zufahrt zum Carport
- C Carport
- || Anzahl der der Vollgeschosse als Höchstgrenze

nachrichtlich

- ▭ bestehendes Hauptgebäude
- ▭ bestehendes Nebengebäude

Begründung:

Im Änderungsbereich besteht ein erhöhter Bedarf an Wohnraum für die Eigennutzung.
 Diesem Eigenbedarf soll durch die Bebauungsplanänderung Rechnung getragen werden.

